


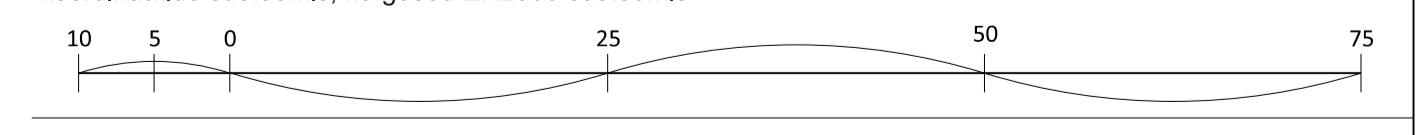


TINGMÄRGID

-  planeeringuala piir
-  olemasolev krundipiir
-  Maardu aluskorra ehituskivi maardla

Märkused:

1. Geodeetilise alusplaanii moodistas juulis 2022 Geoterra OÜ . töö nr 320 - 2022. Koordinaadid L-Est97 koordinaatide süsteemis, kõrgused EH2000 süsteemis.



Olemasolev olukord:
 Kure tee 30 (24501:001:1903)
 Sihtotstarve: maatulundusmaa 100%
 Pindala: 3,68 ha

Artes Terræ MAASTIKUARHITEKTID
 Tugijoonis

AB Artes Terrae OÜ Reg nr 12978320 Küütri tn 14, Tartu 51007 art@artest.ee www.artest.ee	Projektsuht: Heiki Kälberg Ausuht: Tanel Breede	Tehis: Jõelähtme Vallavalitsus Asukoht: Jõelähtme vald Ülgase küla	Töö nr: 22066DP3 Kõne nr: 26.05.2023 Mõõd: 1:500 Joonis nr:
--	--	---	--